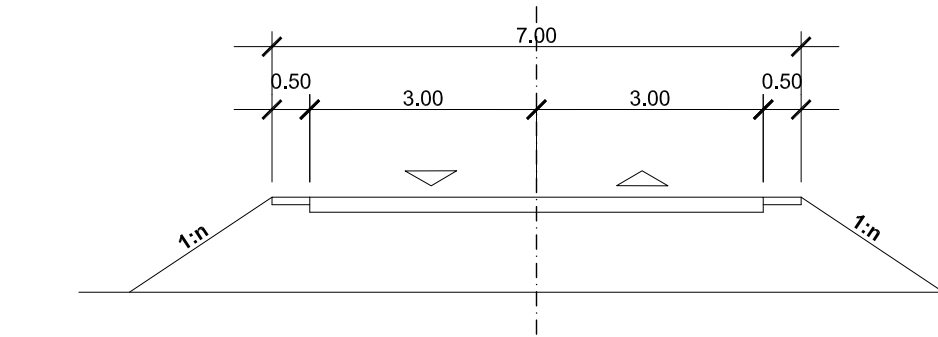
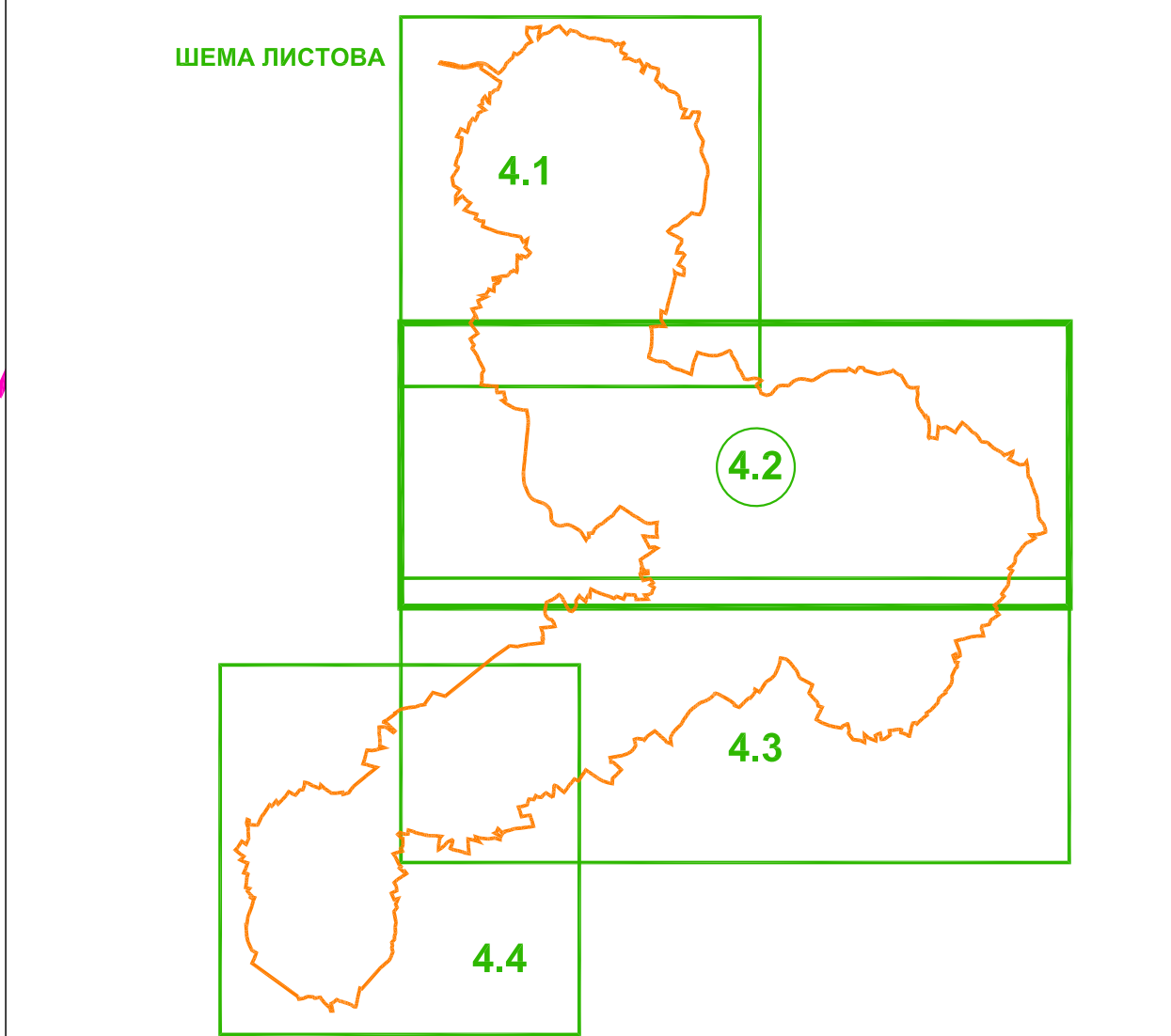
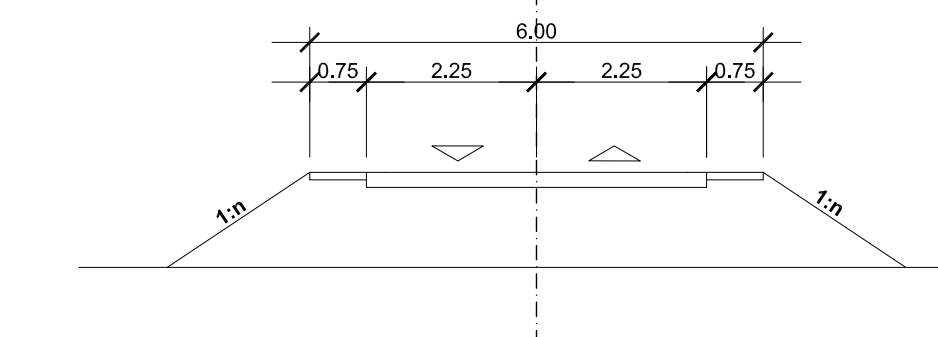


- РЕЖИМИ ЗАШТИТЕ**
- Постојећа дотерана 110kV са заштитном зоном (обострано, по 30м, у односу на осу последњег проводника)
  - Примерна заштитна зона, 200м, у односу на контролно мерењу станицу на к.б.р. 3274 КО Ракова бара
  - Секундарна заштитна зона, 1200м, у односу на контролно мерењу станицу на к.б.р. 3274 КО Ракова бара
  - Заштитна зона, 1700м, у односу на контролно мерењу станицу на к.б.р. 3274 КО Ракова бара
  - Радарелативни коридор (правец ЕС "Раденка" - ЕС "Шубељ"), са заштитном зоном, обострано, 600м, у односу на радарелативни коридор

**НОРМАЛНИ ПОПРЕЧНИ ПРОФИЛ ПРИСТУПНОГ ПУТА - II фаза**



**МИНИМАЛНИ НОРМАЛНИ ПОПРЕЧНИ ПРОФИЛ ПРИСТУПНОГ ПУТА - I фаза**



**ЛЕГЕНДА**

- Граница обузата Плана
- Граница јединице локалне самоуправе
- Граница катастарске општине
- Постојећа гранична линија
- Водна земљиште
- Планирано уклањање својства јавног пута

**ЕЛЕМЕНТИ УРБАНИСТИЧКЕ РЕГУЛАЦИЈЕ**

- Регулациона линија
- Нове граничне тачке које дефинишу регулациону линију
- Линија разграничења различитих површина остале намене
- Градњивинска линија
- Граница грађевине
- Тачке које дефинишу зону грађевине
- Зона за грађевину

**ГРАЂЕВИНСКО ЗЕМЉИШТЕ ПОВРШИНА ДАЈНЕ НАМЕНЕ**

- Постојећи некатегорисани пут (без измене постојећег регулационог појаса)
- Пристипни пут (постојећи реконструисани и планирани некатегорисани пут)
- ПОВРШИНА ОСТАЛЕ НАМЕНЕ
- Интерни пут

- BГ-10** Основа ветрогенератора
- Темељ ветрогенератора
- Непосредна зона заштите ветрогенератора (r=20m) - плато ветрогенератора
- Непосредна зона заштите ветрогенератора (r=25m) - плато ветрогенератора
- Непосредна зона заштите ветрогенератора (r=200m) - плато ветрогенератора
- Улаз зона заштите ветрогенератора (r=500m)

**ЕЛЕМЕНТИ САОБРАЋАЈНЕ ИНФРАСТРУКТУРЕ**

- Оса саобраћајнице
- Ивица пута I фазе реализације
- Ивица пута II фазе реализације
- Ивица интерног пута
- Освојенис тачке
- Темељ тачке
- Нивоелациони елементи
- Освојенис тачке
- Темељ тачке

Презауто из Плана детаљне регулације подручја ветроелектране "РАКОВА БАРА" на територији општине Кучево

Извршилац израде плана:  
"НЕ РАКОВА БАРА" Д.О.О.  
у.л.у. Београд бр. 2  
11000 Београд

Носилац израде плана:  
ОПШТИНСКИ УПРАВА ОПШТИНЕ КУЧЕВО  
Општина за некатегорисане путеве,  
у.л.у. Светог Саве бр. 76, 12000 Кучево

Собраћинац: Плана:  
ОПШТИНСКИ УПРАВА ОПШТИНЕ КУЧЕВО  
у.л.у. Београд бр. 2  
11000 Београд

Носилац плана:  
ОПШТИНСКИ УПРАВА ОПШТИНЕ КУЧЕВО  
Општина за некатегорисане путеве,  
у.л.у. Светог Саве бр. 76, 12000 Кучево

Назив плана:  
План детаљне регулације подручја ветроелектране "РАКОВА БАРА" на територији општине Кучево

Назив листе:  
Регулационо-нивоелациони план са грађевинским границама, урбанистичким елементима, саобраћајним површинама и анализом постојећег територијалног положаја

Датум:  
2024 год.

Службени печат:  
Општина Кучево

Број:  
1724